

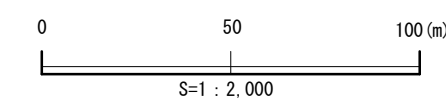
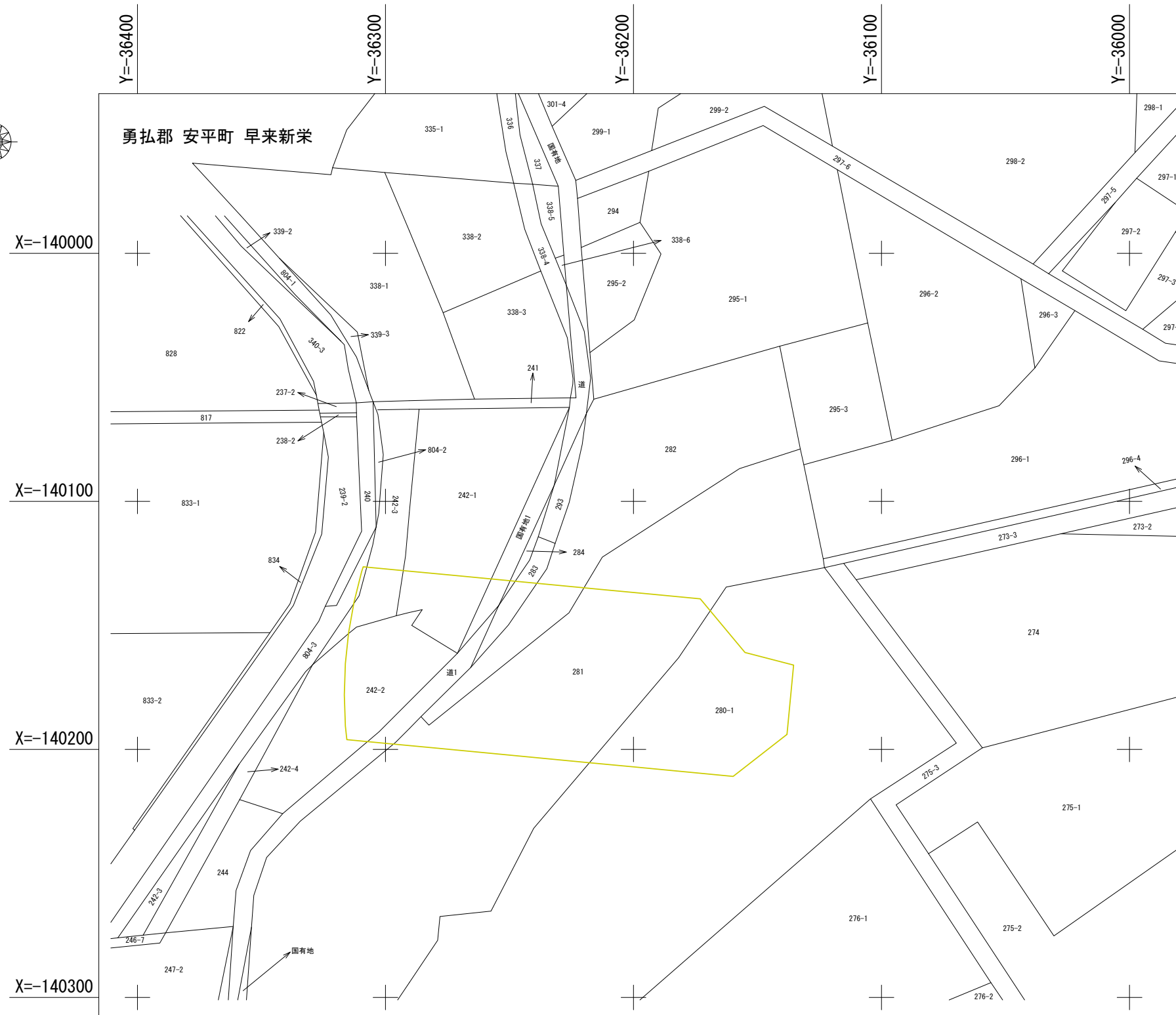
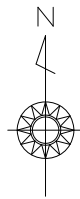
地番図

土石流	箇所番号	Ⅲ-31-049	箇所名	シモシンエイ2の沢
-----	------	----------	-----	-----------

凡 例

土砂災害警戒区域等

- : 危害のおそれのある土地
(土砂災害警戒区域)
- : 著しい危害のおそれのある土地
(土砂災害特別警戒区域)



地番図

使用資料	(札幌法務局苫小牧支局証明の法第14条第1項) (札幌法務局苫小牧支局証明の地図に準ずる図面)	作成年度	平成 30 年 3 月
------	--	------	-------------