

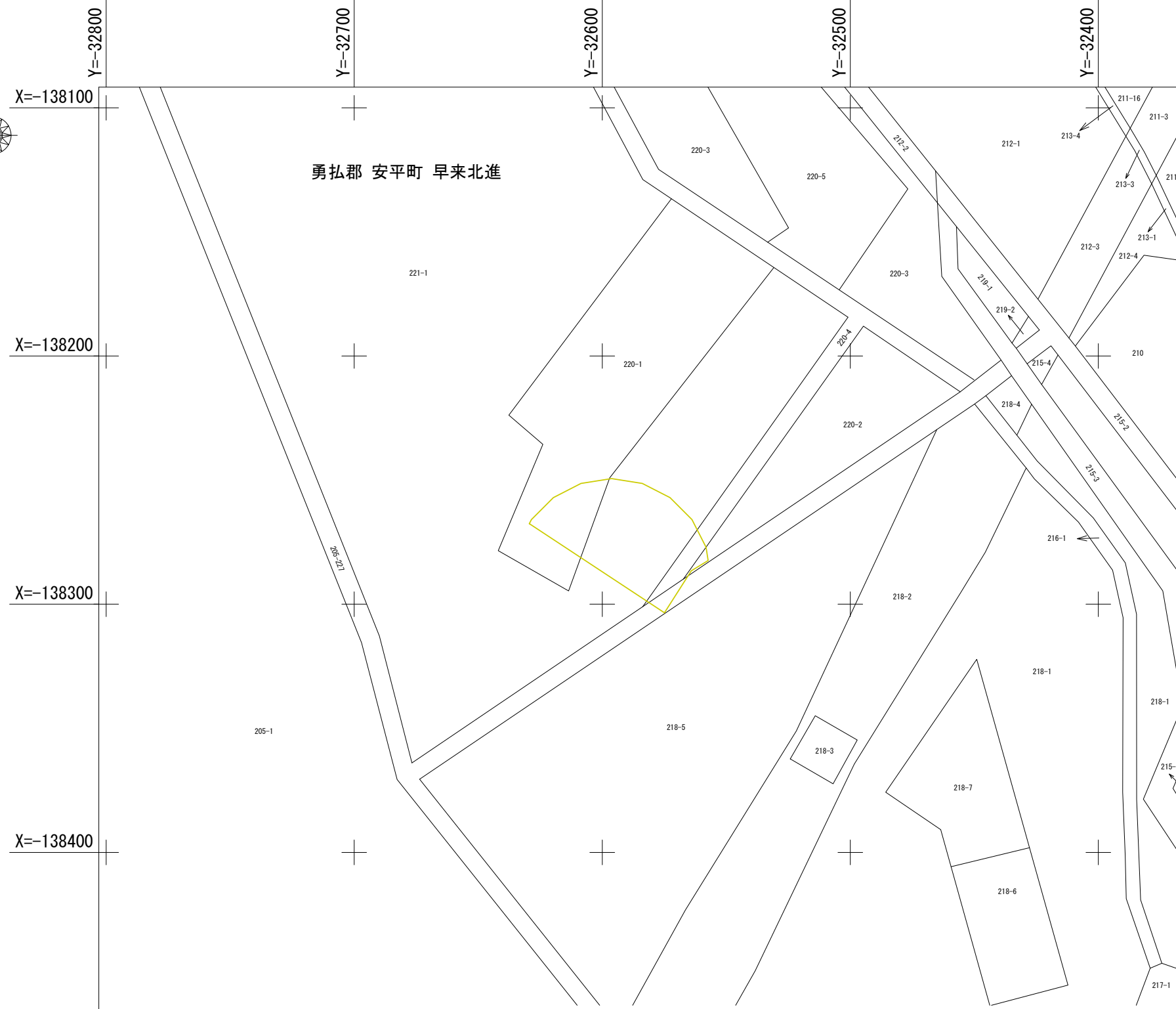
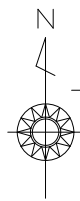
地番図

土石流	箇所番号	Ⅲ-31-043	箇所名	北進東4の沢
-----	------	----------	-----	--------

凡 例

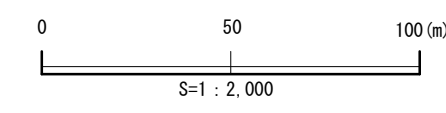
土砂災害警戒区域等

- : 危害のおそれのある土地
(土砂災害警戒区域)
- : 著しい危害のおそれのある土地
(土砂災害特別警戒区域)



Y=-32800
X=-138100
Y=-32700
X=-138200
Y=-32600
X=-138300
Y=-32500
X=-138400
Y=-32400

勇払郡 安平町 早来北進



地番図

使用資料	(札幌法務局苫小牧支局証明の法第14条第1項)	作成年度	平成30年3月
------	-------------------------	------	---------