

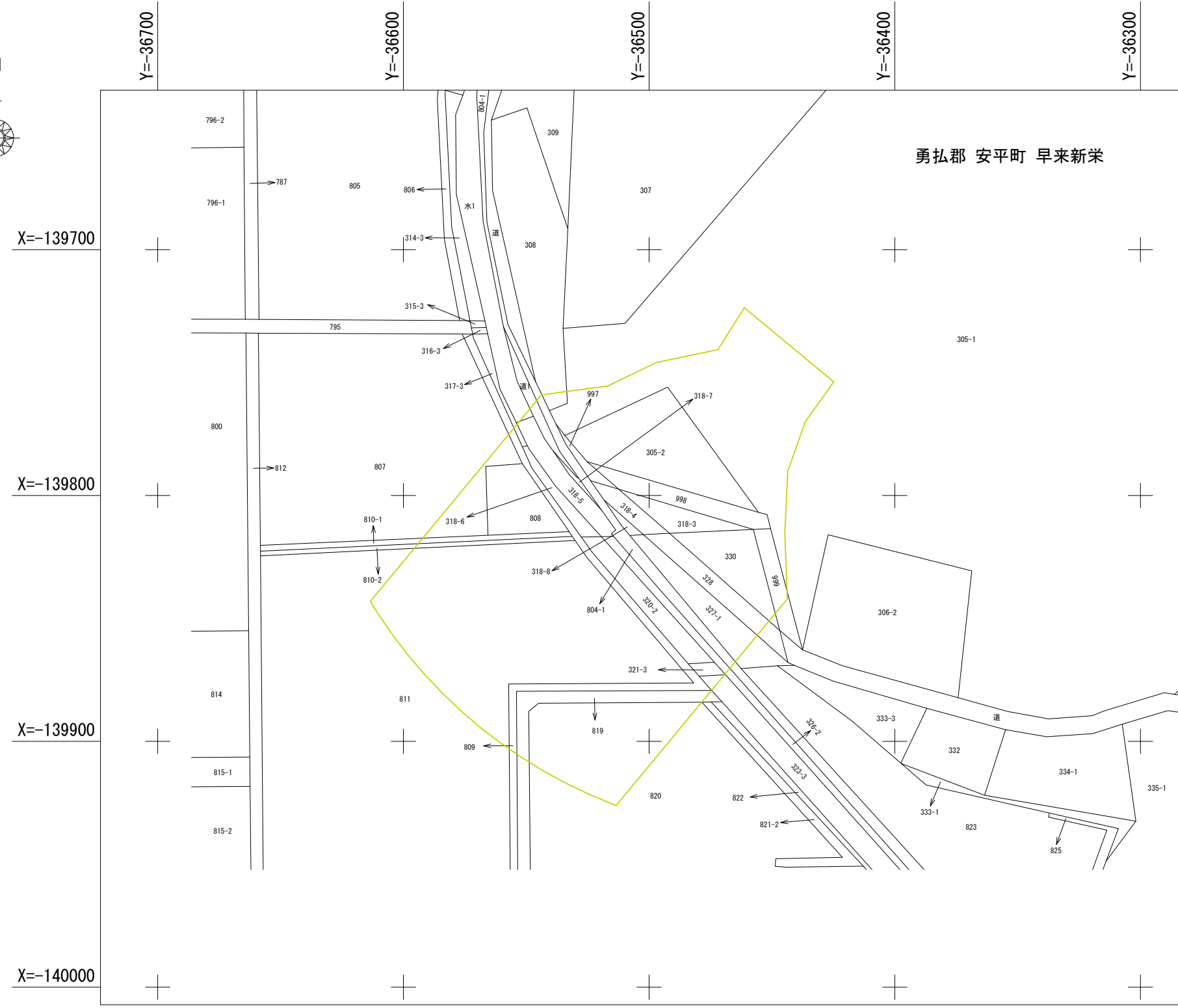
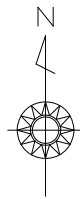
地番図

土石流	箇所番号	Ⅱ-31-0390	箇所名	シンエイ1の沢
-----	------	-----------	-----	---------

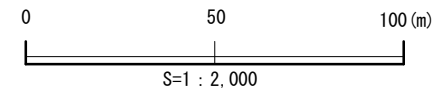
凡 例

土砂災害警戒区域等

- : 危害のおそれのある土地
(土砂災害警戒区域)
- : 著しい危害のおそれのある土地
(土砂災害特別警戒区域)



勇払郡 安平町 早来新栄



地番図

使用資料	(札幌法務局苫小牧支局証明の法第14条第1項)	作成年度	平成30年3月
------	-------------------------	------	---------