

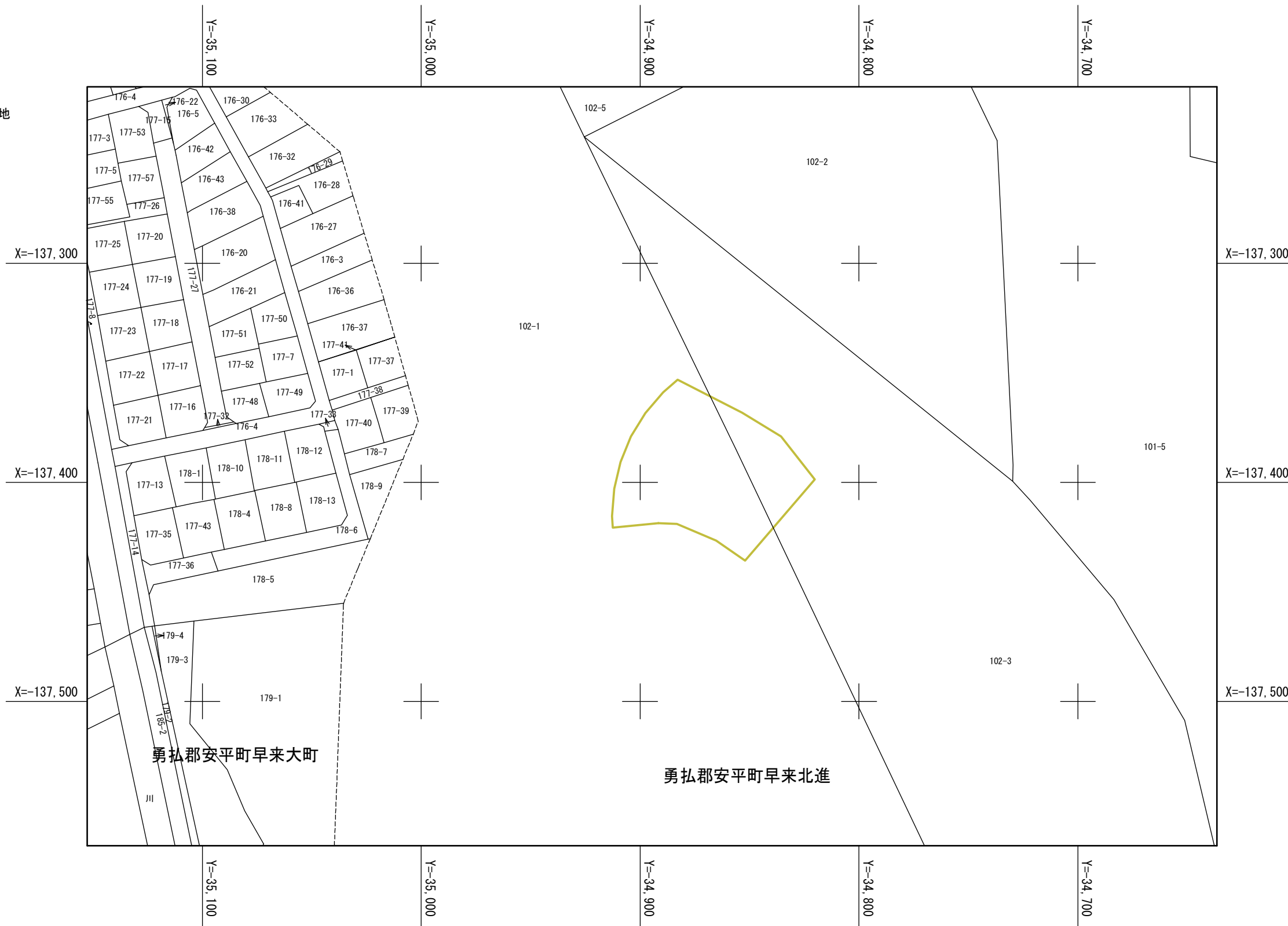
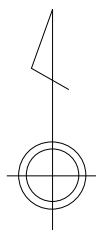
地番図

土石流	溪流番号	I-31-0330	溪流名	トキワ沢
-----	------	-----------	-----	------

凡例

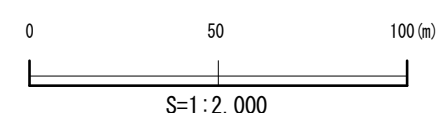
土砂災害警戒区域等

- 危害のおそれのある土地
(土砂災害警戒区域)
- 著しい危害のおそれのある土地
(土砂災害特別警戒区域)



勇払郡安平町早来大町

勇払郡安平町早来北進



地番図

使用資料	札幌法務局苫小牧支局 地籍図	作成年度	平成27年3月
------	----------------	------	---------