

地番図

急傾斜地の崩壊

箇所番号

I-3-10-1650

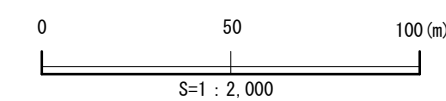
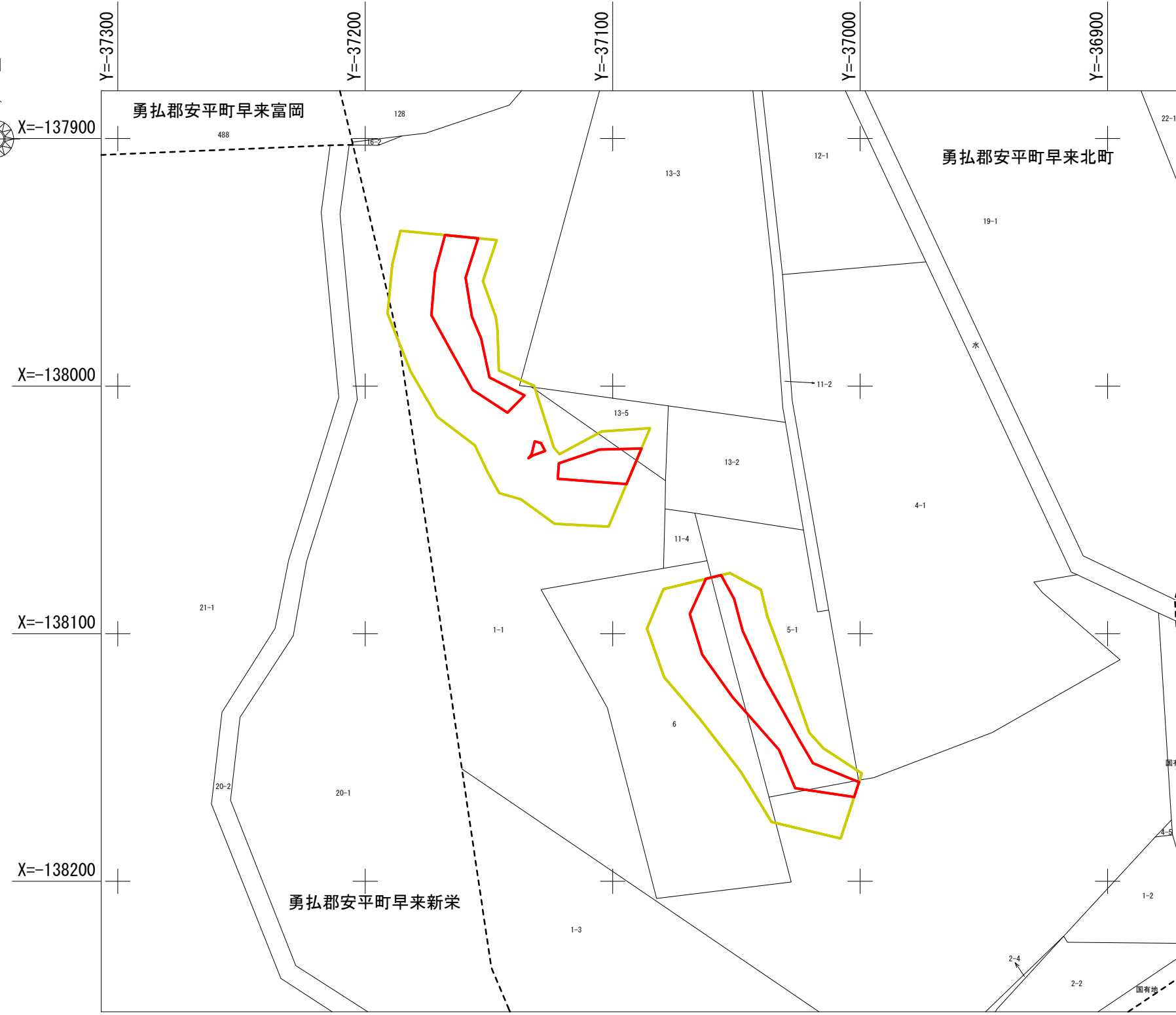
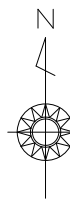
箇所名

早来北町

凡 例

土砂災害警戒区域等

- : 危害のおそれのある土地
(土砂災害警戒区域)
- : 著しい危害のおそれのある土地
(土砂災害特別警戒区域)



地番図

使用資料

(札幌法務局苫小牧支局証明の法第14条第1項)

作成年度

平成 29 年 2 月